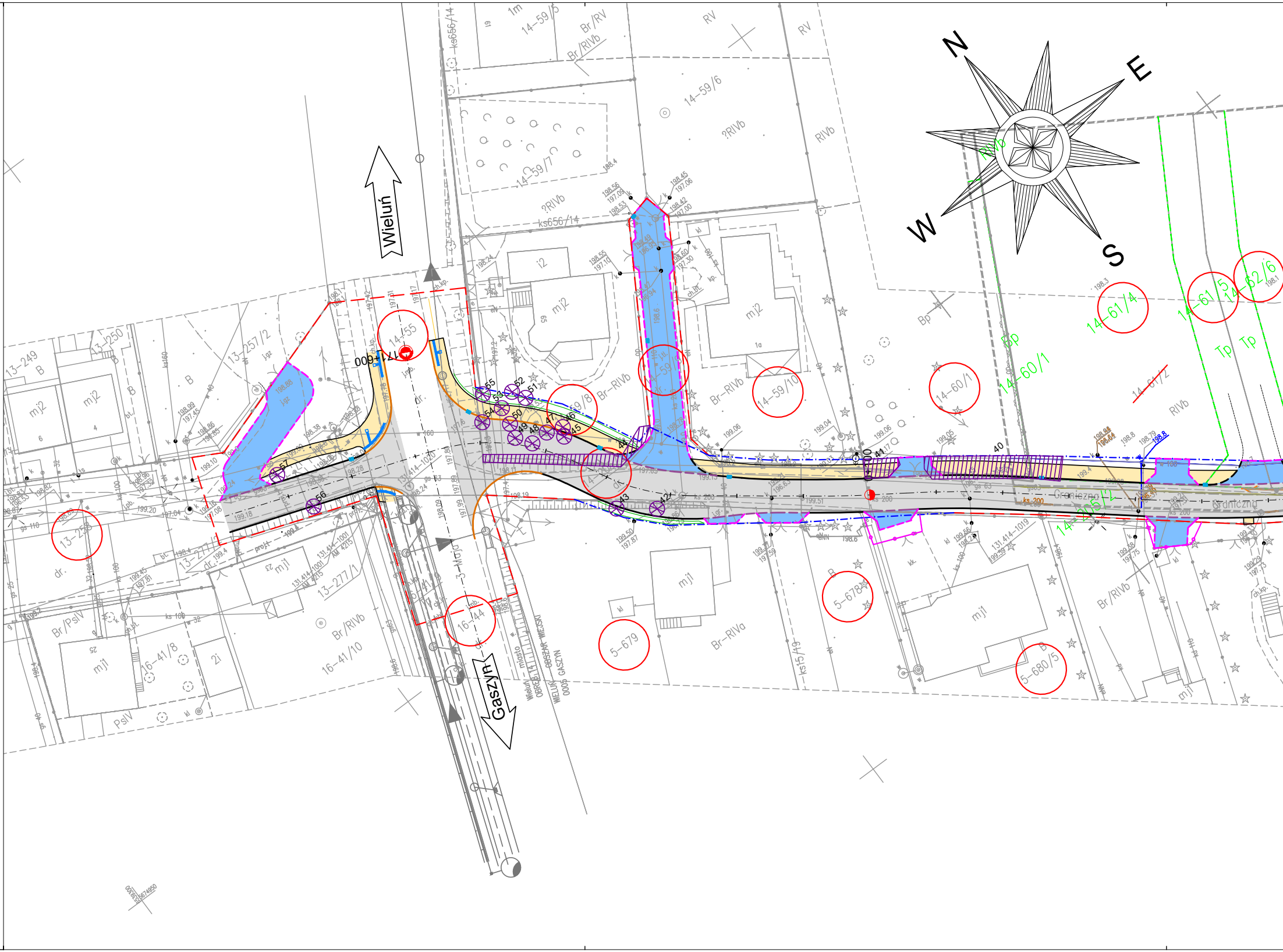

N
E
S
W
Wieluń
Gaszyn
Graniczna
171+600
14-55
14-59/5
14-59/6
14-59/7
14-59/8
14-59/10
14-60/1
14-61/2
14-61/4
14-61/5
14-62/6
13-249
13-250
13-257/2
13-259
13-277/1
13-277/2
16-41/8
16-41/10
16-44
5-678
5-679
5-680/5
14-215/2
ks656/14
ks15/19
131.414-1020
131.414-1019
131.414-1001
AM 4215
Br/RV
Br/RIVb
Br/RIVa
Br/PsIV
PsIV
RV
RIVb
?RIVb
Bp
Tp
mj1
mj2
Wieluń miasto OBRĘB 14
WIELUŃ OBSZAR WIEJSKI 0005 GASZYN

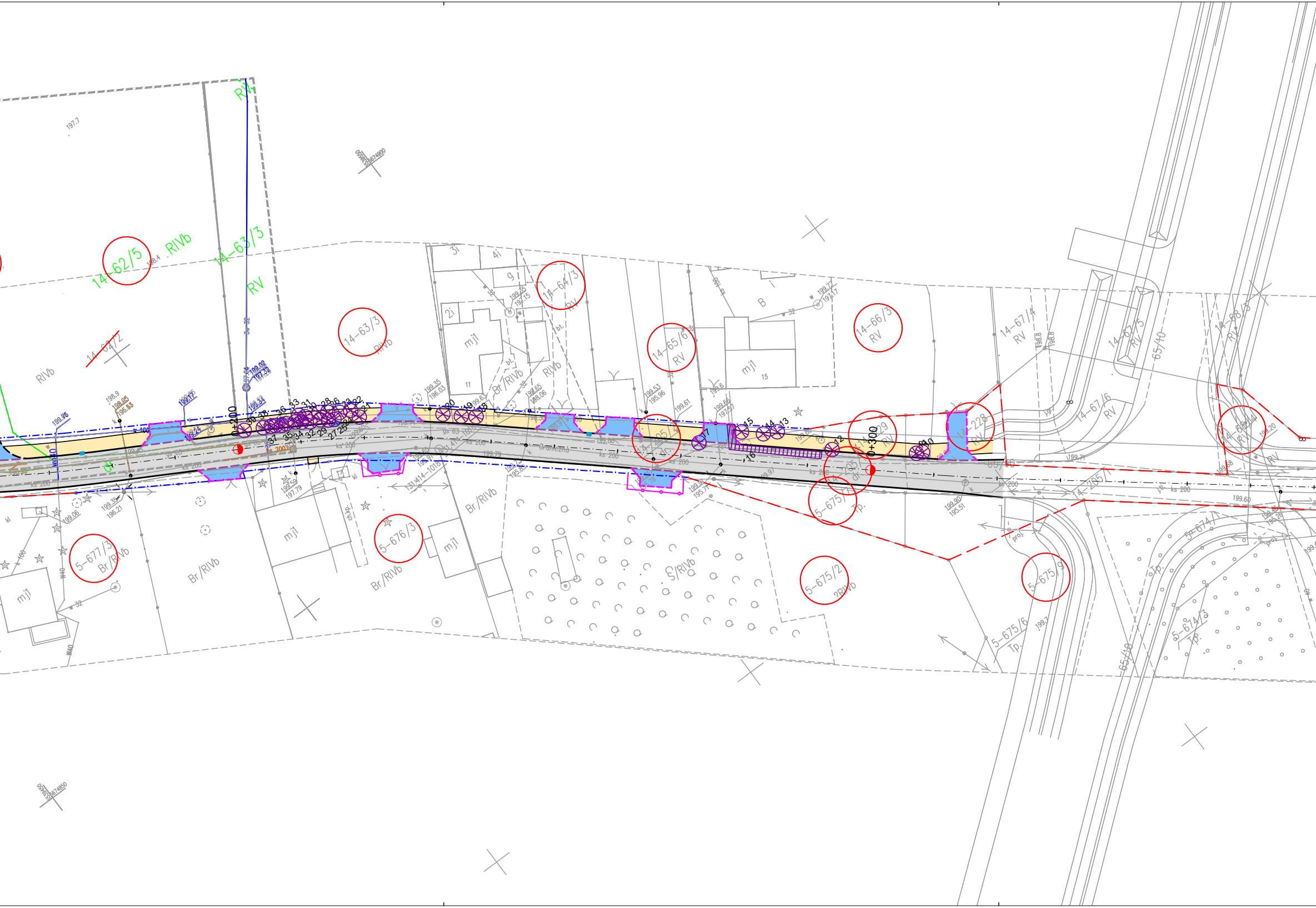
14-62/5
RIVb
14-63/3
RV
RV
14-64/2
RIVb
14-63/3
RIVb
14-64/3
RV
mj1
Br/RIVb
RIVb
14-65/6
RV
mj1
15
B
14-66/3
RV
14-67/4
RV
14-67/5
RV
65/10
14-68/5
RV
14-67/6
RV
14-228
RV
14-68/4
RV
14-205/2
14-205/1
5-675/1
Tp.
0+200
0+300
Graniczna
ks 200
5-677/3
Br/RIVb
mj1
Br/RIVb
5-676/3
Br/RIVb
mj1
Br/RIVb
S/RIVb
5-675/2
?RIVb
5-675/9
5-675/6
Tp.
65/10
5-674/1
Tp.
5-674/3
Tp.
197.7
199.60

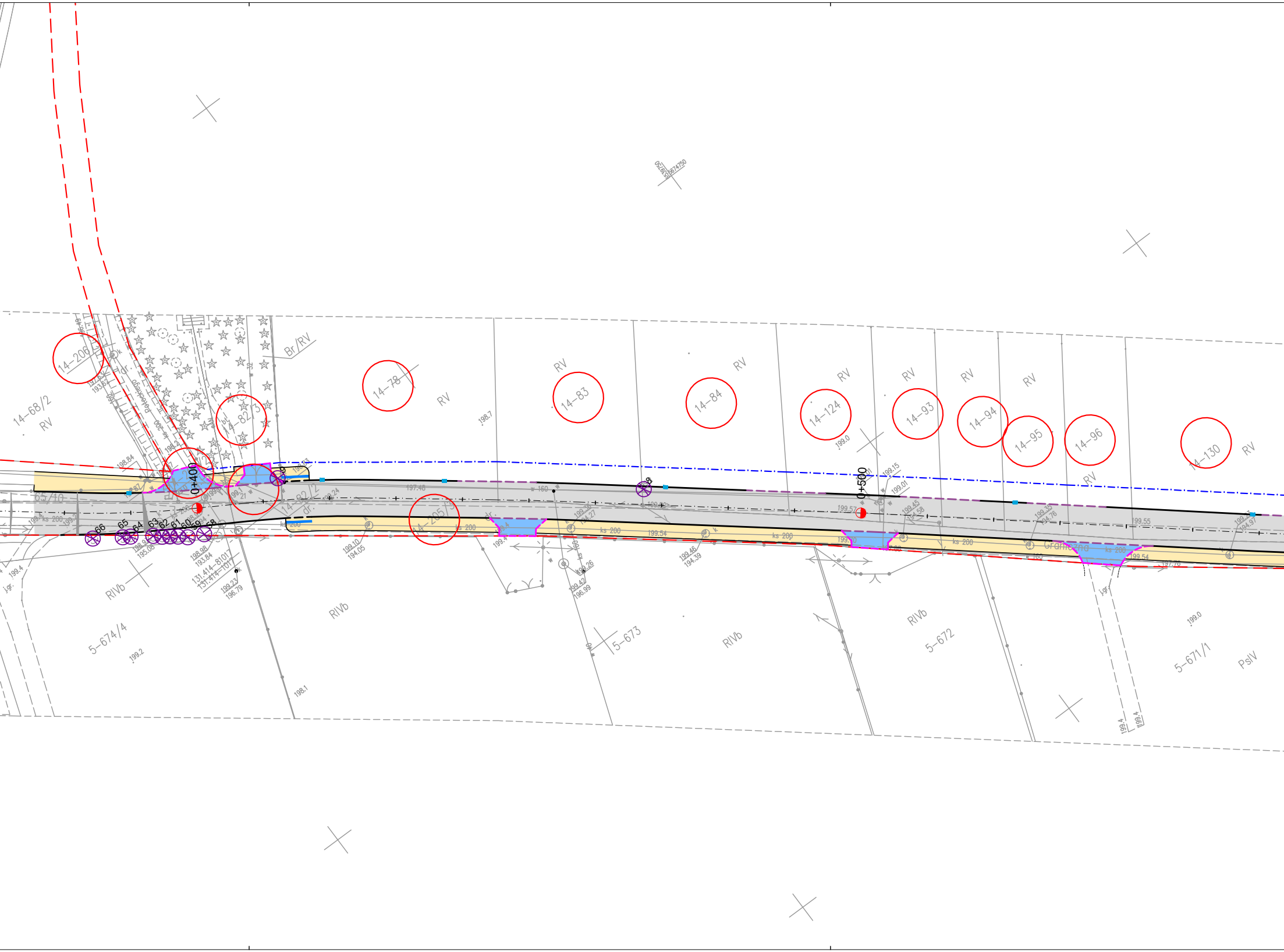
14-206
14-68/2
RV
Br/RV
14-78
RV
RV
14-83
RV
14-84
RV
14-124
RV
14-93
RV
14-94
RV
14-95
14-96
RV
14-130
RV
14-82/3
0+400
0+500
65/10
14-205
14-82
66
65
64
63
62
61
60
59
58
ks 200
Granična
RIVb
5-674/4
RIVb
5-673
RIVb
RIVb
5-672
5-671/1
PsIV
198.7
198.84
199.0
199.15
199.57
199.55
199.54
199.10
194.05
199.46
194.39
199.42
196.99
199.23
196.79
198.98
193.84
199.2
198.1
199.4
199.0
197.48

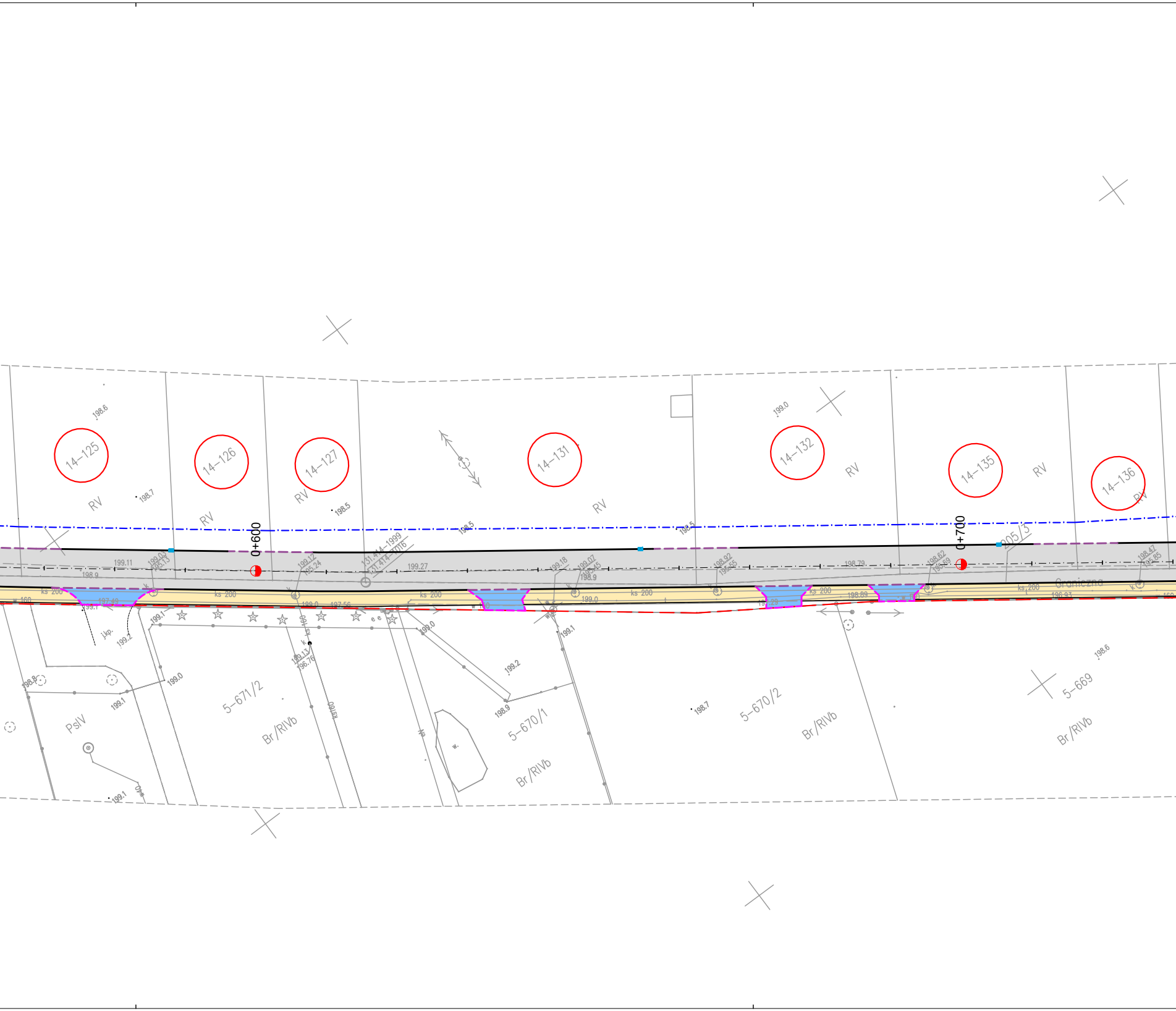
14–125
14–126
14–127
14–131
14–132
14–135
14–136
RV
0+600
0+700
205/3
Graniczna
ks 200
5–671/2
5–670/1
5–670/2
5–669
Br/RIVb
PsIV
j.kp.
198.6
198.7
198.5
199.0
199.11
198.9
199.27
199.18
198.79
197.49
197.56
196.97
199.1
199.2
198.8
198.9
199.13
196.76

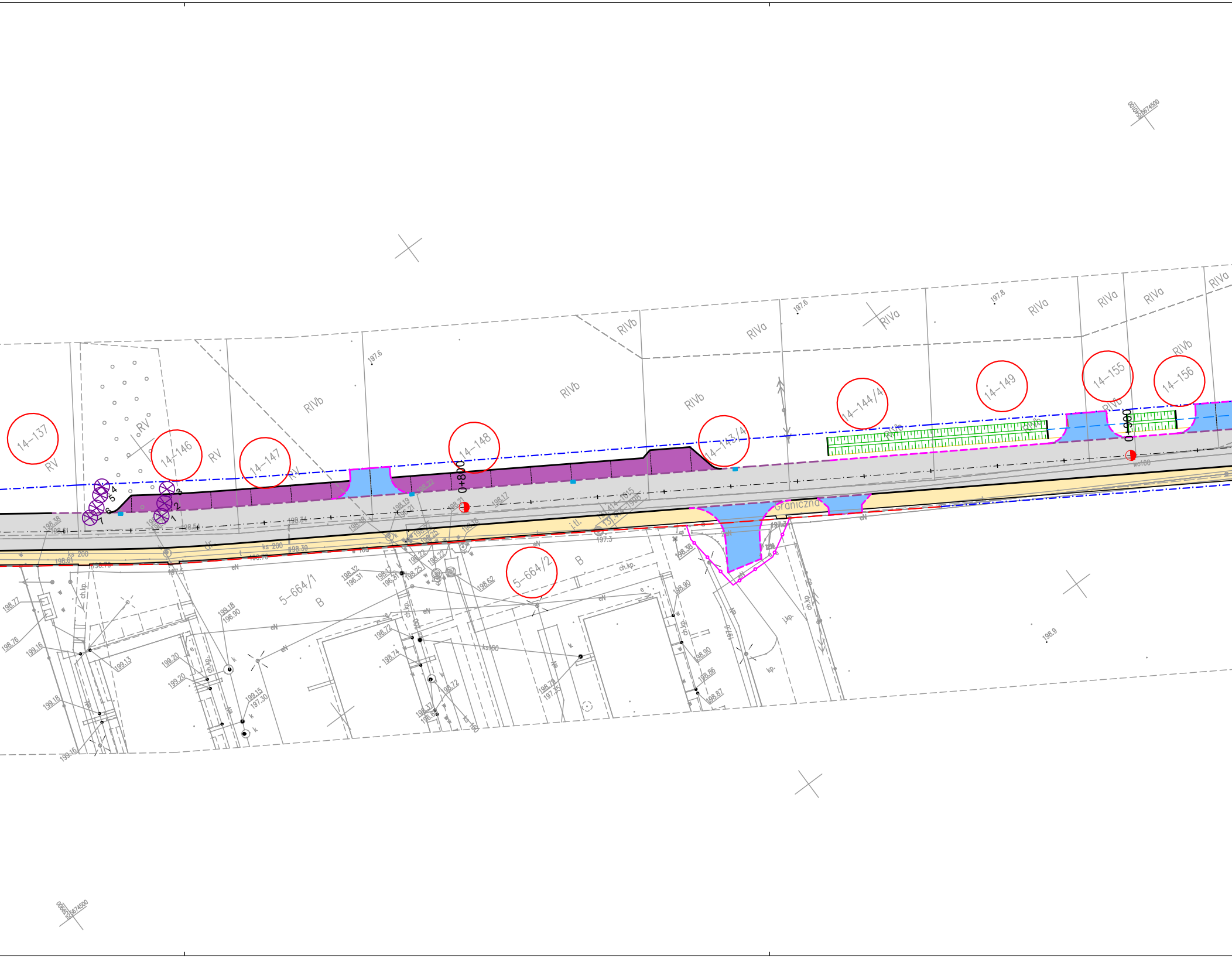
14-137
RV
14-146
RV
14-147
RVb
14-148
0+800
RVIb
14-143/4
RVIb
RVIa
14-144/4
RIVa
RIVb
14-149
RIVa
14-155
RIVa
14-156
RIVb
0+900
Graniczna
5-664/1
B
5-664/2
B
197.6
197.8
198.9
ch.kp.
eN
ks 200
ks160
j.kp.
kp.
1
2
3
4
5
6
7

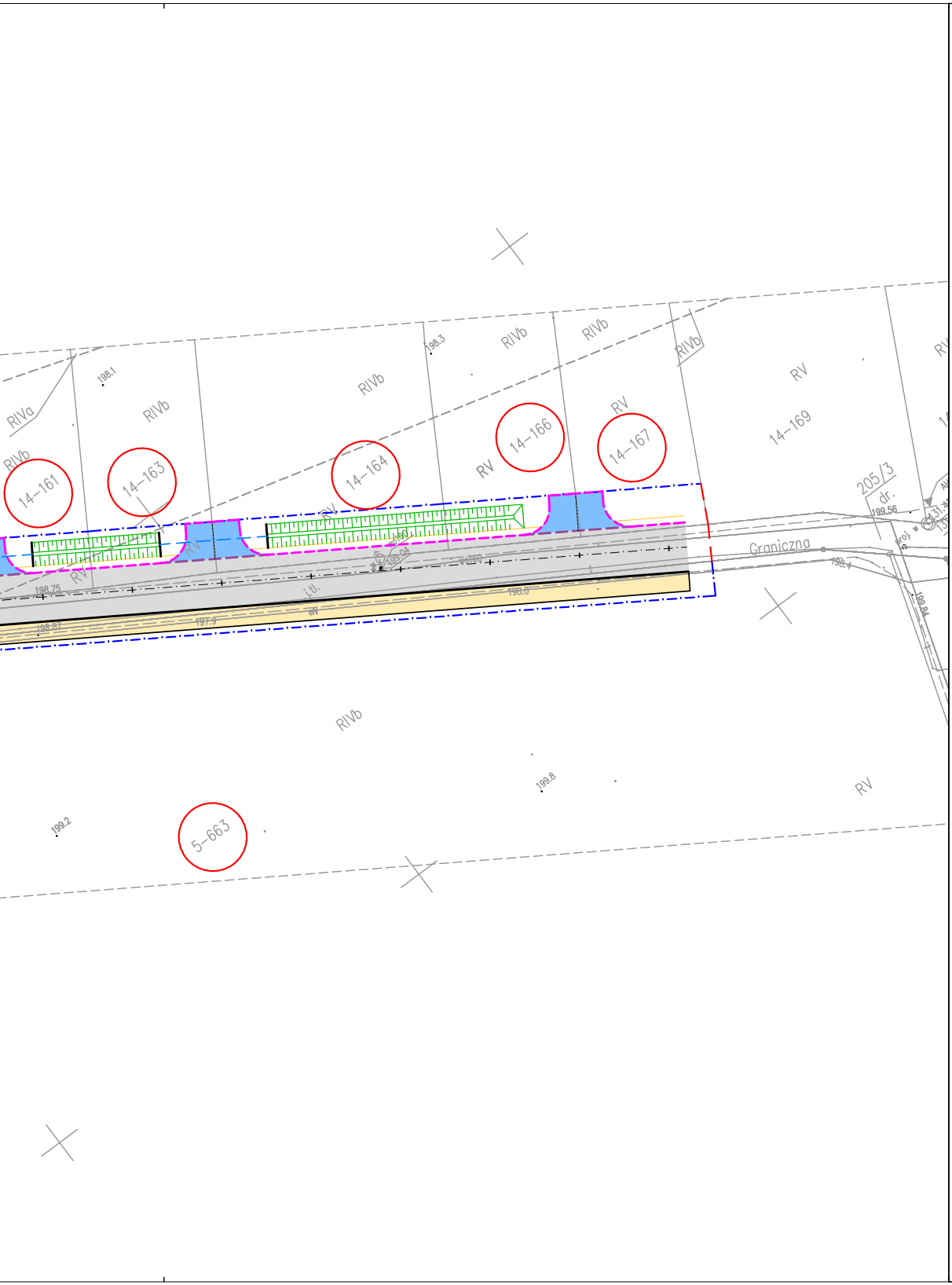
RIVa
RIVb
RV
14–161
14–163
14–164
14–166
14–167
14–169
5–663
198.1
198.3
198.75
198.87
197.9
198.0
199.56
199.8
199.2
205/3
dr.
Graniczna

⊕ istn. drzewo do wycinki
▨ istn. krzew do wycinki

JEDNOSTKA PROJEKTOWA:

MTM Infrastruktura
Brudło, Graczyk, Konowalski sp.k.
pl. 20 Października 14
62-050 Mosina

INWESTOR:

Burmistrz Wielunia
Plac Kazimierza Wielkiego 1
98-300 Wieluń

STADIUM DOKUMENTACJI:

PROJEKT ZIELENI

NAZWA INWESTYCJI:

ROZBUDOWA ULICY GRANICZNEJ NA ODCINKU 3-GO MAJA - HARCERSKA

BRANŻA:

ZIELEŃ

TYTUŁ RYSUNKU:

PLAN WYCINKI

OPRACOWAŁ:	PODPIS:
mgr inż. Marcin Konowalski WKP/0113/POOD/18 upr. bud. do projektowania bez ograniczeń w specjalności inżynieryjnej drogowej	

NR REWIZJI:	DATA REWIZJI:	SKALA:	NR RYSUNKU:
1	14.07.2023	1:500	01

NAZWA PLIKU:

157_PZ_ps.dwg (157_PZ_ps-01.pdf)